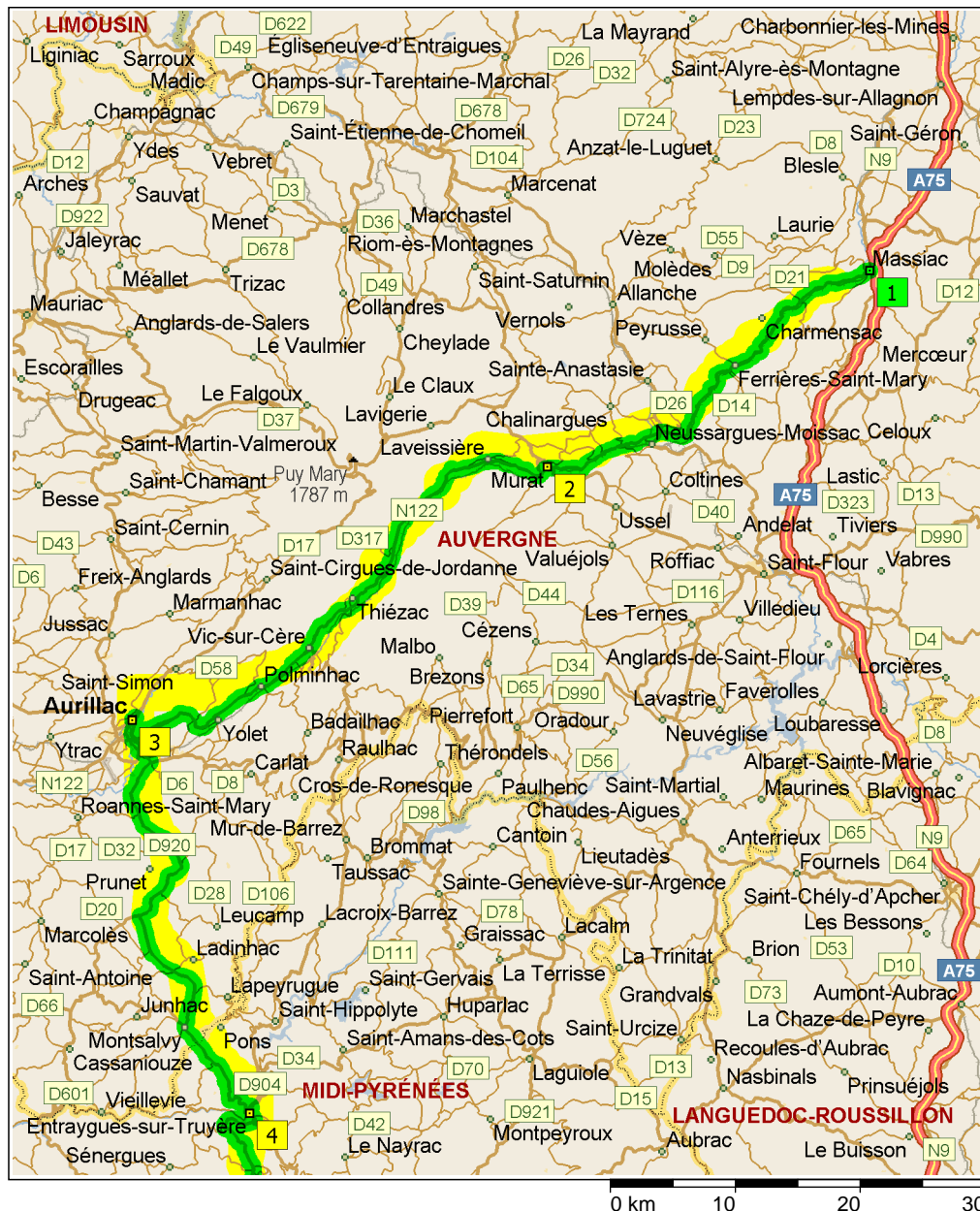
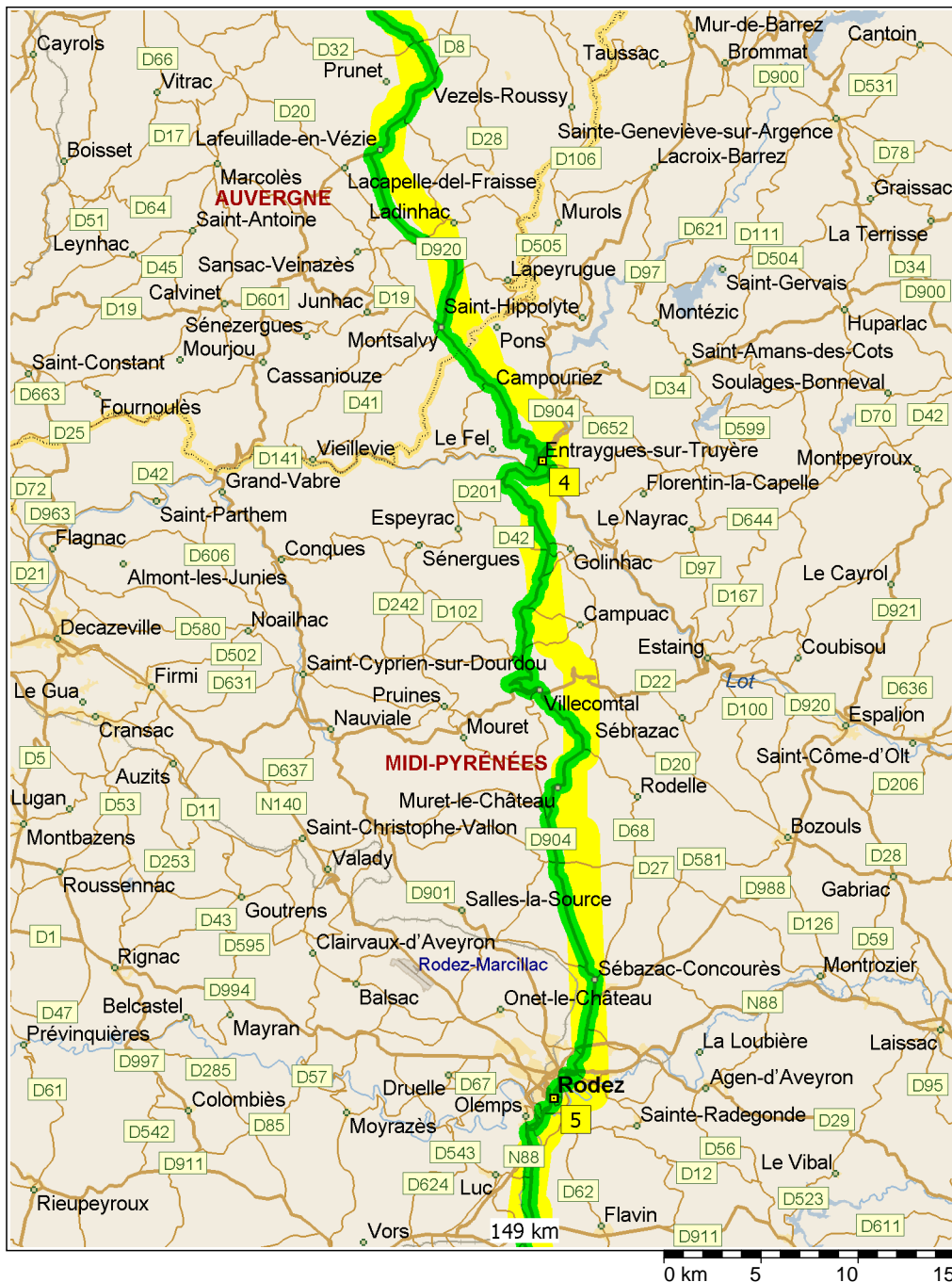


massiac-camares

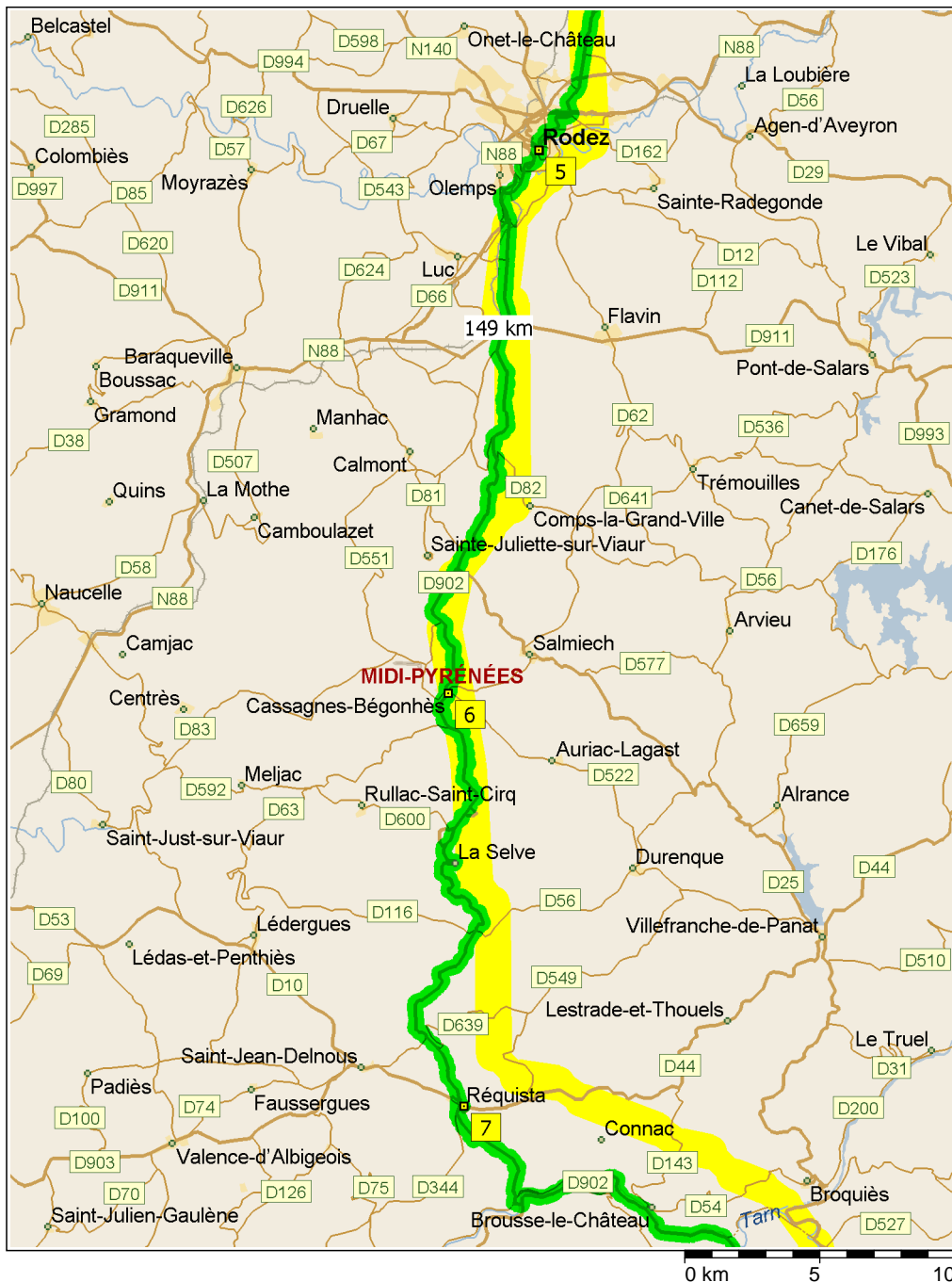
268,4 kilomètres; 4 heures, 32 minutes



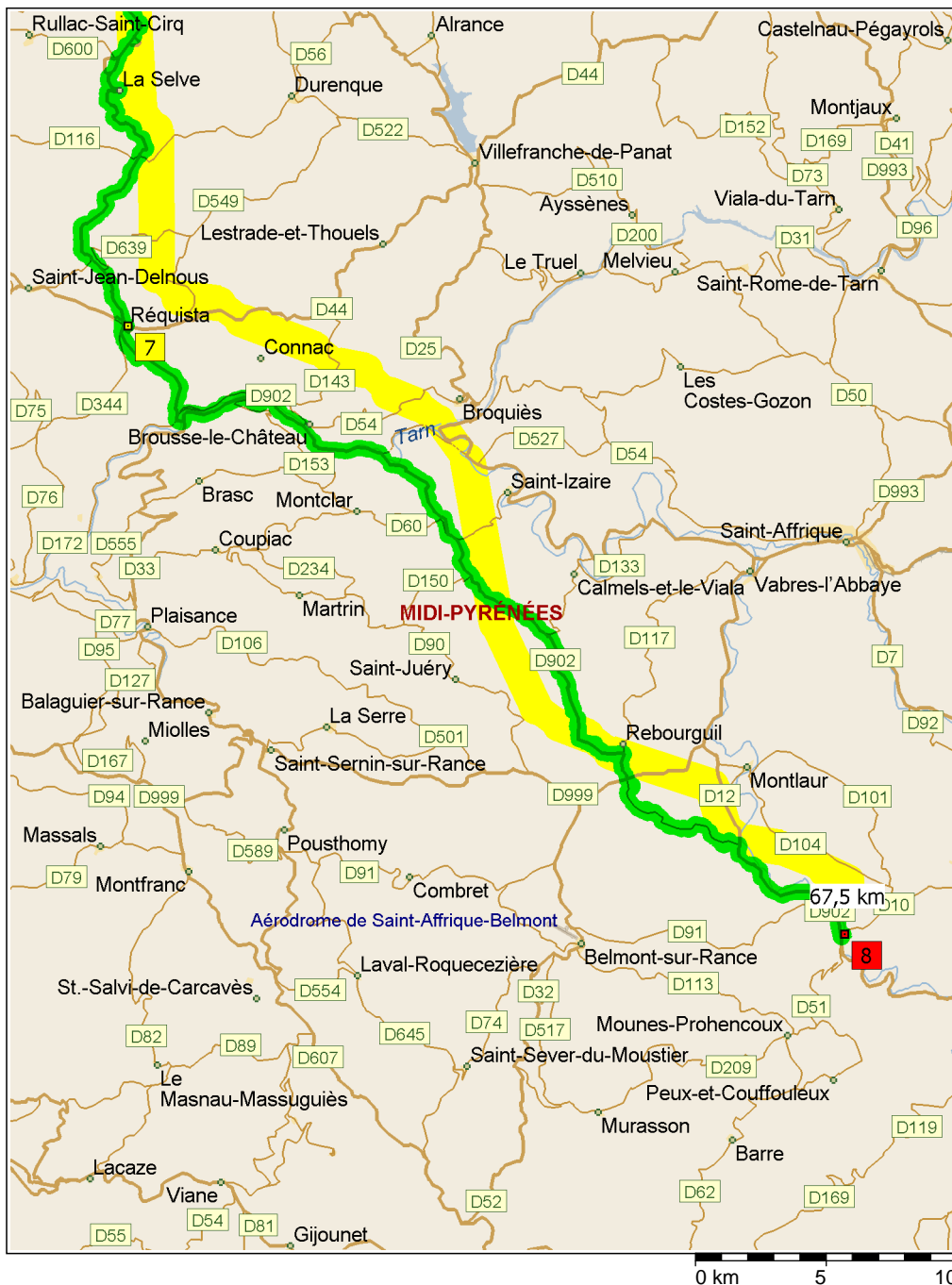
09:00	0,0 km	1 Départ de Massiac sur N9 [D909] (sud) pendant 30 m
09:00	0,1 km	Prendre N122 [Avenue de Courcelles] à DROITE (sud-ouest) pendant 34,8 km
09:33	34,8 km	Tourner à DROITE (nord), prendre Avenue Hector Paschaud pendant 0,2 km
09:34	35,0 km	2 À Murat, prendre Avenue Hector Paschaud en sens inverse (ouest) pendant 0,2 km
09:34	35,2 km	Tourner à DROITE (ouest), prendre N122 [Avenue Hector Paschaud] pendant 42,9 km
10:16	78,1 km	Tourner à DROITE (nord), prendre D117 pendant 5,1 km
10:21	83,2 km	Le nom de la route devient Boulevard du Pont Rouge pendant 0,4 km
10:21	83,6 km	Tourner à GAUCHE (ouest), prendre Place Gerbert, puis prendre immédiatement Cours Monthyon [Place Gerbert] à GAUCHE (ouest) pendant 0,4 km
10:22	84,0 km	Tourner à DROITE (ouest), prendre Avenue Gambetta pendant 90 m
10:22	84,1 km	3 À Aurillac, prendre Avenue Gambetta en sens inverse (sud-est) pendant 0,1 km
10:22	84,2 km	Le nom de la route devient Pont Bourbon pendant 30 m
10:22	84,2 km	Le nom de la route devient Avenue Aristide Briand pendant 0,2 km
10:22	84,4 km	Le nom de la route devient D117 [Avenue Aristide Briand] pendant 1,1 km
10:24	85,5 km	Prendre les routes locales à DROITE (sud) pendant 0,5 km
10:26	86,0 km	Le nom de la route devient Chemin de Coissy pendant 70 m
10:26	86,1 km	Tourner à GAUCHE (est), prendre N122 [Rue Georges Pompidou] pendant 0,5 km
10:27	86,6 km	Au rond-point, prendre la troisième sortie vers D920 pendant 0,7 km
10:28	87,3 km	Au rond-point, prendre la troisième sortie vers D920 [Avenue du Général Leclerc] pendant 17,6 km



10:45	104,9 km	Au rond-point, prendre la deuxième sortie vers D920 pendant 22,9 km
11:07	127,8 km	Tourner à DROITE (sud-est), prendre D904 [Avenue du Pont de la Truyère] pendant 0,7 km
11:07	128,5 km	4 À Entraygues-sur-Truyère, rester sur D904 (sud) pendant 0,7 km
11:08	129,1 km	Tourner à DROITE (ouest), prendre D904 [Quai Notre-Dame] pendant 20,3 km
11:27	149,5 km	Continuer TOUT DROIT sur D22 pendant 0,5 km
11:28	149,9 km	Prendre D904 à DROITE (sud) pendant 18,8 km
11:47	168,8 km	Au rond-point, prendre la première sortie vers D988 pendant 1,6 km
11:48	170,3 km	Au rond-point, prendre la deuxième sortie vers D988 [Route d'espalion] pendant 2,4 km
11:51	172,7 km	Le nom de la route devient N88 [Route de Séverac-le-Château] pendant 20 m
11:51	172,8 km	Rester à DROITE sur Carrefour des Quatre-Saisons pendant 0,1 km
11:51	172,9 km	Le nom de la route devient Avenue de Paris pendant 0,6 km
11:52	173,5 km	Le nom de la route devient Avenue Durand de Gros pendant 0,5 km
11:53	173,9 km	Le nom de la route devient Avenue Tarayre pendant 0,4 km
11:53	174,4 km	Le nom de la route devient Rue Béteille pendant 0,6 km
11:54	174,9 km	Continuer TOUT DROIT sur Place d'armes pendant 70 m
11:55	175,0 km	Tourner à DROITE (sud), prendre Boulevard Gambetta pendant 80 m
11:55	175,1 km	Le nom de la route devient Rue Louis-Blanc [Boulevard Gally] pendant 10 m
11:56	175,1 km	Le nom de la route devient Boulevard Gally pendant 40 m
11:56	175,2 km	5 À Rodez, rester sur Boulevard Gally (ouest) pendant 60 m
11:56	175,2 km	Le nom de la route devient Boulevard de Guizard pendant 30 m
11:56	175,2 km	Continuer TOUT DROIT sur Boulevard de Guizard [Square François-Fabie] pendant 0,1 km



11:57	175,3 km	Le nom de la route devient Boulevard Laromiguière pendant 10 m
11:58	175,4 km	Tourner à DROITE (ouest), prendre Rue du Général Viala pendant 0,4 km
11:59	175,8 km	Déboucher sur Avenue du Ségala pendant 0,2 km
12:00	176,0 km	Continuer TOUT DROIT sur Avenue de Toulouse pendant 0,3 km
12:00	176,3 km	Au rond-point, prendre la deuxième sortie vers N88 [Avenue de Toulouse] pendant 1,3 km
12:02	177,7 km	Tourner à GAUCHE (sud), prendre N88 pendant 40 m
12:02	177,7 km	Continuer TOUT DROIT sur la bretelle pendant 0,3 km vers Rodez-Nord
12:02	178,0 km	Tourner à GAUCHE (sud), prendre N88 pendant 0,5 km
12:02	178,4 km	Rester à DROITE sur la bretelle pendant 0,5 km
12:03	178,9 km	Prendre N88 à DROITE (sud) pendant 0,5 km
12:04	179,4 km	Continuer TOUT DROIT sur N2088 pendant 0,8 km
12:04	180,3 km	Rester à DROITE sur les routes locales pendant 0,1 km
12:05	180,4 km	Au rond-point, prendre la deuxième sortie vers les routes locales pendant 0,1 km
12:05	180,5 km	Continuer TOUT DROIT sur N2088 pendant 1,2 km
12:06	181,7 km	Rester à DROITE sur les routes locales pendant 40 m
12:06	181,8 km	Au rond-point, prendre la deuxième sortie vers les routes locales pendant 0,1 km
12:06	181,9 km	Continuer TOUT DROIT sur N2088 pendant 0,9 km
12:07	182,8 km	Au rond-point, prendre la première sortie vers les routes locales pendant 80 m
12:07	182,8 km	Prendre N2088 à DROITE (sud-ouest) pendant 0,3 km
12:08	183,2 km	Tourner à GAUCHE (sud-est), prendre D902 [Avenue du Stade] pendant 17,1 km
12:24	200,3 km	6 À Cassagnes-Bégonhès, rester sur D902 (sud) pendant 20,6 km
12:44	220,9 km	Continuer TOUT DROIT sur D902 [Avenue de Rodez] pendant 0,1 km



- | | | |
|-------|----------|--------------------------------------------------------------------------------------------------------------------------------------------------------|
| 12:44 | 221,0 km | Tourner à GAUCHE (sud-est), prendre D902 [Place du Général de Gaulle], puis prendre immédiatement D44 [Avenue de Millau] à GAUCHE (est) pendant 0,3 km |
| 12:45 | 221,3 km | 7 À Réquista, prendre D44 [Avenue de Millau] en sens inverse (ouest) pendant 0,2 km |
| 12:46 | 221,5 km | Prendre D902 [Avenue de la Vallée du Tarn] à GAUCHE (sud-ouest) pendant 5,7 km |
| 12:51 | 227,2 km | Tourner à GAUCHE (nord), prendre D902 pendant 14,2 km |
| 13:05 | 241,3 km | Prendre D60 à GAUCHE (sud-est) pendant 0,1 km |
| 13:05 | 241,5 km | Continuer TOUT DROIT sur D902 pendant 20,5 km |
| 13:25 | 262,0 km | Tourner à DROITE pour rester sur D902 pendant 6,2 km |
| 13:32 | 268,2 km | Tourner à GAUCHE (est), prendre D10 pendant 0,2 km |
| 13:32 | 268,4 km | 8 Arrivée Camarès |